



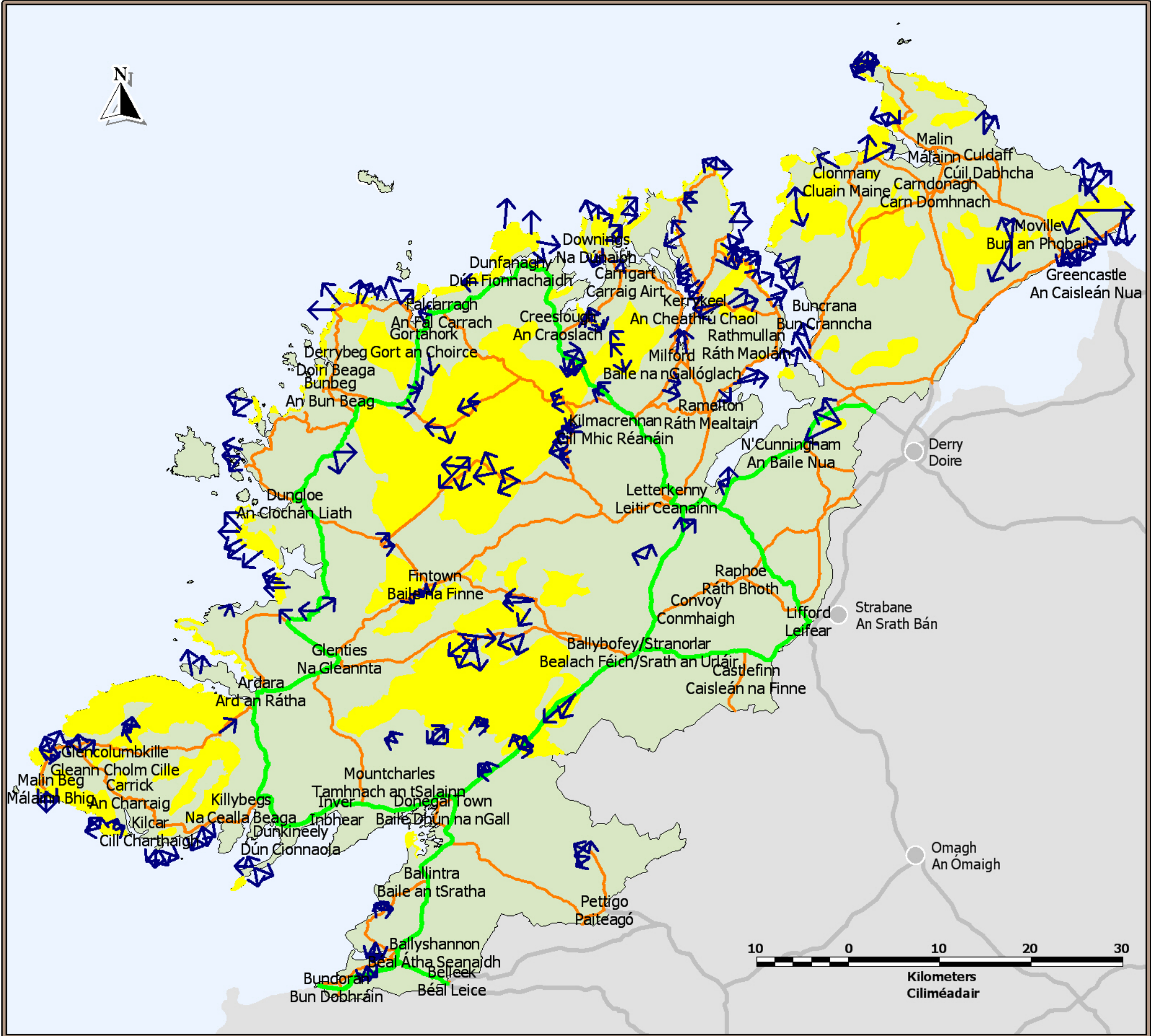
 **County Donegal
Development Plan
2012 - 2018**

**Plean Forbartha
Contae Dhún na nGall
2012 - 2018**

**Map 8
Léarscáil 8**

**Areas of Especially High
Scenic Amenity
Limistéar Conláiste
Ardscéimhe**

-  Areas of Especially High Scenic Amenity (EHSA)
Limistéar Conláiste Ardscéimhe (LCA)
-  National Roads
Bóithre Náisiúnta
-  Regional Roads
Bóithre Réigiúnacha
-  Views & Prospects
Radhairc agus Amhairc



Source - Donegal County Council
Foinse - Comhairle Chontae Dhún na nGall

Ordnance Survey Ireland data reproduced under OSI Licence Number 2012/02/CCMA/Donagall County Council. Unauthorised reproduction infringes Ordnance Survey Ireland and Government of Ireland copyright. Ordnance Survey Ireland, 2012. Donegal County Council, 2012.
Sonraí de chuid Shuirbhéireacht Ordnaís Éireann arna atáirgeadh faoi Uimhir Cheadúnais SOÉ 2012/02/CCMA Comhairle Contae Dhún na nGall. Má dhéantar é seo a atáirgeadh gan údarás, sáróidh sé cóipcheart Shuirbhéireacht Ordnaís Éireann agus Rialtas na hÉireann. Shuirbhéireacht Ordnaís Éireann, 2012. Comhairle Contae Dhún na nGall, 2012.

To be read in conjunction with relevant accompanying text contained in the front section of this appendix as well as other relevant objectives & policies of the CDP.
Le léamh i gcomhar leis an téacs ábhartha tionlacain atá chun tosaigh sa chuid seo den aghuis chomh maith le cuspóirí agus beartaí ábhartha eile sa PFC.